

Mostní list mostu pozemní komunikace			
Ev.č. mostu:	3441-2		
Název mostu:	Most přes náhon v Břevnici		
Místní název:	HB		
Předmět přemostění:	Vodoteč (stálý průtok)		
Převáděná komunikace:	3. třída / 3441		
Název převáděné komunikace:			
Staničení liniové:	3.304 km	Staničení na úseku: 3.304 km	
Rok postavení:	9999		
Rok poslední rekonstrukce:			
Kraj:	Vysočina		
Okres:	Havlíčkův Brod		
Obec (MČ):	Břevnice		
Katastrální území:	Břevnice		
Správce mostu:	Kraj Vysočina, Krajská správa a údržba silnic Vysočiny, KSÚSV Havlíčkův Brod, cestmistrovství Havlíčkův Brod		
Zpracovatel mostního listu:			
<b>Zatížitelnost v době uvedení do provozu, způsob a rok stanovení</b>			
Způsob stanovení: $V_n = -$ $V_r = -$ $V_e = -$ $V_{aj}(V_a) = -$ Rok:			
<b>Zatížitelnost současná, způsob a rok stanovení</b>			
Způsob stanovení: N (Způsob stanovení zatížitelnosti neznámý) $V_n = 68.0 \text{ t}$ $V_r = 81 \text{ t}$ $V_e = 136 \text{ t}$ $V_{aj}(V_a) = 25.5 \text{ t}$ Rok: 2019			
<b>Základní údaje</b>			
Celkový počet polí: 1		Délka přemostění: 3.58 m	Délka NK: 5.08 m
Šikmost: Levá 47.78 g		Volná šířka: 5.00 m	Celková šířka mostu: 5.83 m
Plocha mostu: 29.62 m <sup>2</sup>			
Souřadnice mostu		S-JTSK X: -664269 Y: -1104232	WGS: 49.632273°N 15.613994°E
Popis spodní stavby: Opěry: opracované kamenné kvádry, zapuštěné do terénu.			
Popis nosné konstrukce: ŽB deska prostá, tl. 0.13m, vyztužená 4 žebry o průřezu 210/250mm.			
Poznámka k nosné konstrukci:			
<b>Ostatní údaje</b>			
Výška mostu nad terénem: 1.58 m		Výška NK nad hladinou vody: 0.00 m	
$Q_{100}$ : -		Normální hladina vody: 0.15 m	
Navrhovaná hladina NH: - m n.m.		Kontrolní navrhovaná hladina KNH: - m n.m.	
<b>Mostní podpěry křídla a čelní zdi</b>			
-	Počet: 2 Typ podpěr: Krajiní opěra Délka: 6.12 až 6.12 m	Druh: Masivní opěra Šířka: 0.00 až 0.00 m	Materiál: Kámen Výška: 0.95 až 0.95 m
<b>Nosná konstrukce</b>			
-	Počet polí: 1 Šikmá světlost: 3.48 m Rozpětí: 4.33 m Převažující materiál: Železobeton Druh statického působení: Trám prostý	Kolmá světlost: 2.47 m Šířka NK min.: - m Další materiál: Nezadaný Prefabrikát: Nezadaný	Konstrukční výška: 0.38 m Šířka NK max.: - m
<b>Vozovka</b>			
-	Povrch komunikace: Živice Šířka mezi obrubami: 5.00 m	Skladba vozovky:	
<b>Chodníky</b>			
- (Levý chodník)	Povrch chodníku: Nezadaný	Šířka chodníku: 0.00 m	Plocha chodníku: 0.00 m <sup>2</sup>
- (Pravý chodník)	Povrch chodníku: Nezadaný	Šířka chodníku: 0.00 m	Plocha chodníku: 0.00 m <sup>2</sup>
<b>Svodidla/Zábradelní svodidla</b>			
-	Druh svodidla: Zábradlí: sloupky L 100/70mm, v. 1.05m, 3 madla L 60/60mm, dl. 4.7m.	Výrobce:	Délka: - m
<b>Cizí zařízení</b>			
-	Typ zařízení:	Správce:	

**Správní údaje**

Archivace projektu: Nezadaná

**Klasifikační stupeň stavu mostu**

Nosná konstrukce: IV - Uspokojivý

Spodní stavba: III - Dobrý

Použitelnost: III - Použitelné s výhradou

Datum provedení poslední HPM(1HPM,MPM): 17.10.2019

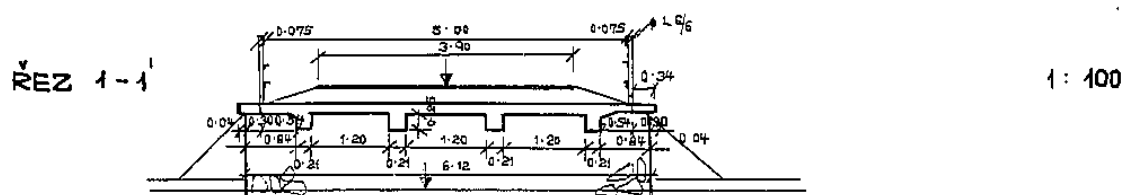
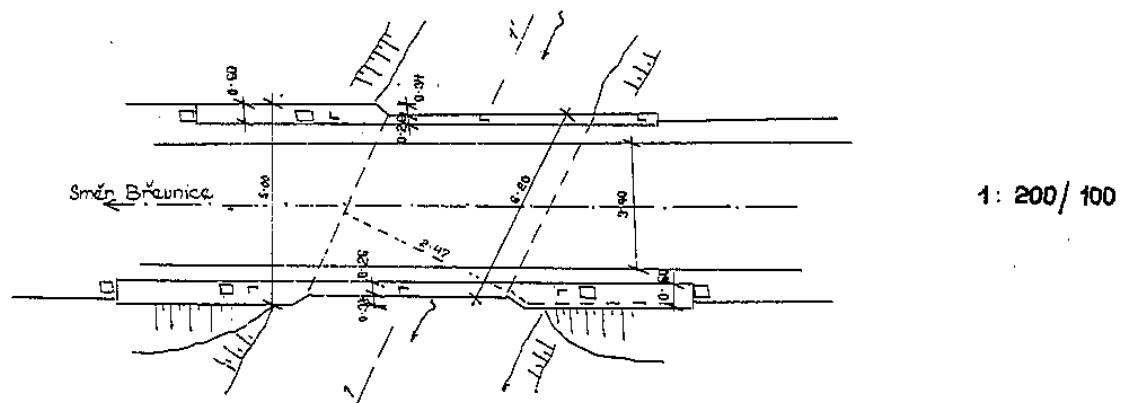
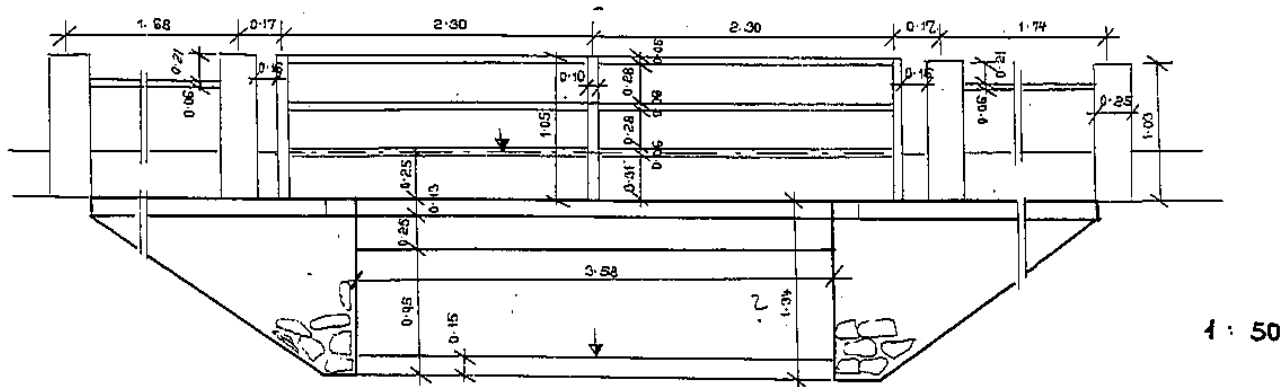
Reprodukční pořizovací hodnota: 83717.00 Kč

Datum posledního stanovení: 17.5.2021

Dne:

Vypracoval - podpis:

Datum tisku: 8.12.2023 13:35 Vytisknul z BMS: Jihlava ksus



Schematický náčrt mostu, převzatý z ML